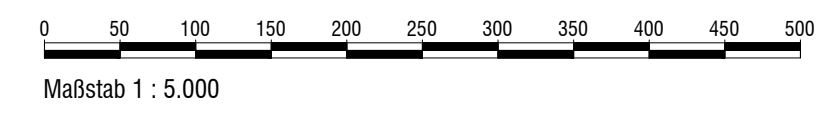


**B PLANZEICHEN (AUSZUG) NACH DEM WIRKSAMEN FLÄCHENNUTZUNGSPLAN**


Für den Ausschnitt aus dem wirksamen Flächennutzungsplan gilt die Zeichenerklärung gemäß dem wirksamen Flächennutzungsplan

- Art der baulichen Nutzung**
- Gewerbliche Baufläche
- Wasserflächen**
- Flächen für den Hochwasserschutz
- Grünflächen**
- Grünflächen
- Natur und Landschaft**
- Flächen für Maßnahmen zum Schutz, zur Pflege und Entwicklung von Natur und Landschaft
- Landwirtschaft**
- Flächen für die Landwirtschaft
- Sonstiges**
- Konzentrationsfläche für regenerative Energie
  - Geltungsbereich der 12. Änderung des Flächennutzungsplanes (Teilbereich 1 und 2)
  - Geltungsbereich des Bebauungsplanes Nr. 67
- Hinweise und nachrichtliche Übernahmen**
- Geltungsbereich des Bebauungsplanes Nr. 67



**C VERFAHRENSVERMERKE**

- a Der Marktgemeinderat des Marktes Mering hat am 24.08.2017 die 12. Änderung des Flächennutzungsplanes beschlossen. Der Aufstellungsbeschluss wurde am \_\_\_\_ ortsüblich bekanntgemacht.
- b Für den Vorentwurf der 12. Änderung des Flächennutzungsplanes in der Fassung vom 24.08.2017 hat die frühzeitige Beteiligung der Öffentlichkeit gemäß § 3 Abs. 1 BauGB in Verbindung mit der frühzeitigen Beteiligung der Behörden und sonstigen Träger öffentlicher Belange gemäß § 4 Abs. 1 BauGB in der Zeit vom 28.08.2017 bis einschließlich 29.09.2017 stattgefunden.
- c Der Entwurf der 12. Änderung des Flächennutzungsplanes in der Fassung vom 18.10.2017 wurde mit der Begründung gemäß § 3 Abs. 2 i.V.m. § 4 Abs. 2 BauGB in der Zeit vom 10.11.2017 bis einschließlich 11.12.2017 öffentlich ausgelegt. Die öffentliche Auslegung wurde am \_\_\_\_ ortsüblich bekanntgemacht.
- d Der Entwurf der 12. Änderung des Flächennutzungsplanes in der Fassung vom 21.12.2017 wurde mit der Begründung gemäß § 3 Abs. 2 i.V.m. § 4a Abs. 3 BauGB in der Zeit vom \_\_\_\_ bis einschließlich \_\_\_\_ öffentlich ausgelegt. Die öffentliche Auslegung wurde am \_\_\_\_ ortsüblich bekanntgemacht.
- e Der Markt Mering hat mit Beschluss des Marktgemeinderats vom \_\_\_\_ die 12. Änderung des Flächennutzungsplanes in der Fassung vom \_\_\_\_ festgestellt.
- Markt Mering, den \_\_\_\_
- .....
- Hans-Dieter Kandler  
Erster Bürgermeister
- f Das Landratsamt Aichach-Friedberg hat die 12. Änderung des Flächennutzungsplanes mit Bescheid vom \_\_\_\_, AZ ..... gem. § 6 BauGB genehmigt
- g Ausgefertigt am \_\_\_\_
- .....
- Hans-Dieter Kandler  
Erster Bürgermeister
- h Die Erteilung der Genehmigung der 12. Änderung des Flächennutzungsplanes Marktes Mering wurde am \_\_\_\_ gem. § 6 Abs. 5 ortsüblich bekannt gemacht. Die 12. Änderung des Flächennutzungsplanes ist damit wirksam.
- Markt Mering, den \_\_\_\_
- .....
- Hans-Dieter Kandler  
Erster Bürgermeister



**MARKT MERING**

Landkreis Aichach-Friedberg

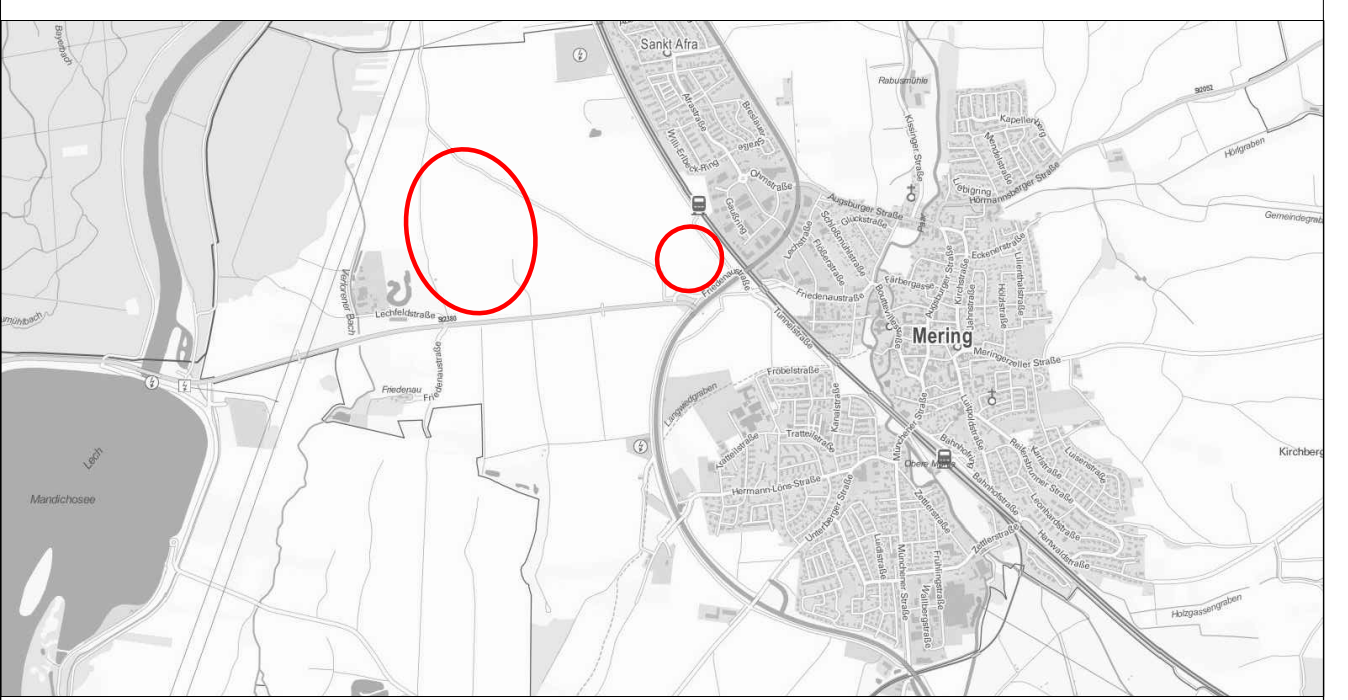

**12. ÄNDERUNG  
DES FLÄCHENNUTZUNGSPLANES**

**Änderungsbereich:  
"Gewerbepark Mering West"**

Entwurf  
Maßstab 1 : 5.000

**OPLA**  
Bürogemeinschaft für  
Ortsplanung & Stadtentwicklung  
Architekten und Stadtplaner  
Schaezlerstr. 38, 86 152 Augsburg  
Tel: 0821 / 508 93 78 0  
Fax: 0821 / 508 93 78 52  
Mail: info@opla-augsburg.de  
I-net: www.opla-d.de

Bearbeitung: Sabrina Kaeschner, M.Sc.



AUSZUG AUS DER TOPOGRAPHISCHEN KARTE, ohne Maßstab  
ATKIS: © 2017 Bayerische Vermessungsverwaltung