

B PLANZEICHEN (AUSZUG) NACH DEM WIRKSAMEN FLÄCHENNUTZUNGSPLAN

Für den Ausschnitt aus dem wirksamen Flächennutzungsplan gilt die Zeichenerklärung gemäß dem wirksamen Flächennutzungsplan

Art der baulichen Nutzung

Gewerbliche Baufläche

Verkehr

Verkehrsflächen besonderer Zweckbestimmung (Park & Ride Parkplatz)

Grünflächen

Grünflächen

Natur und Landschaft

Flächen für Maßnahmen zum Schutz, zur Pflege und Entwicklung von Natur und Landschaft

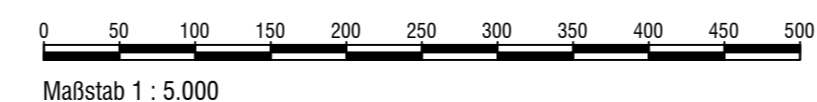
Landwirtschaft

Flächen für die Landwirtschaft

Flächen für landwirtschaftliche Extensivnutzung;
- von Bebauung freizuhalten
- aus Staunässe bzw. bei rel. hohe, GW-Stand

Sonstiges

Geltungsbereich der 12. Änderung des Flächennutzungsplanes (Teilbereich 1 und 2)



C VERFAHRENSVERMERKE

a Der Marktgemeinderat des Marktes Mering hat am 24.08.2017 die 12. Änderung des Flächennutzungsplanes beschlossen.

b Für den Vorentwurf der 12. Änderung des Flächennutzungsplanes in der Fassung vom 24.08.2017 hat die frühzeitige Beteiligung der Öffentlichkeit gemäß § 3 Abs. 1 BauGB in Verbindung mit der frühzeitigen Beteiligung der Behörden und sonstigen Träger öffentlicher Belange gemäß § 4 Abs. 1 BauGB in der Zeit vom 28.08.2017 bis einschließlich 29.09.2017 stattgefunden.


c Der Entwurf der 12. Änderung des Flächennutzungsplanes in der Fassung vom 18.10.2017 wurde mit der Begründung gemäß § 3 Abs. 2 i.V.m. § 4 Abs. 2 BauGB in der Zeit vom 10.11.2017 bis einschließlich 11.12.2017 öffentlich ausgelegt.

d Der Entwurf der 12. Änderung des Flächennutzungsplanes in der Fassung vom 21.12.2017 wurde mit der Begründung gemäß § 4a Abs. 3 BauGB mit § 3 Abs. 2 i.V.m. § 4 Abs. 2 BauGB in der Zeit vom 07.02.2018 bis einschließlich 09.03.2018 öffentlich ausgelegt.

e Der Entwurf der 12. Änderung des Flächennutzungsplanes in der Fassung vom 21.02.2019 wurde mit der Begründung gemäß § 3 Abs. 2 i.V.m. § 4 Abs. 2 BauGB in der Zeit vom ____ bis einschließlich ____ öffentlich ausgelegt.

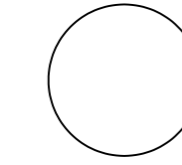
f Der Markt Mering hat mit Beschluss des Marktgemeinderats vom ____ die 12. Änderung des Flächennutzungsplanes in der Fassung vom ____ festgestellt.

Markt Mering, den ____

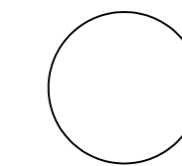


.....
Hans-Dieter Kandler
Erster Bürgermeister

g Das Landratsamt Aichach-Friedberg hat die 12. Änderung des Flächennutzungsplanes mit Bescheid vom ____, AZ gem. § 6 BauGB genehmigt




h Ausgefertigt am ____




.....
Hans-Dieter Kandler
Erster Bürgermeister

i Die Erteilung der Genehmigung der 12. Änderung des Flächennutzungsplanes Marktes Mering wurde am ____ gem. § 6 Abs. 5 ortsüblich bekannt gemacht. Die 12. Änderung des Flächennutzungsplanes ist damit wirksam.

Markt Mering, den ____



.....
Hans-Dieter Kandler
Erster Bürgermeister



MARKT MERING

Landkreis Aichach-Friedberg

**12. ÄNDERUNG
DES FLÄCHENNUTZUNGSPLANES**

**Änderungsbereich:
"Gewerbepark Mering West"**

Entwurf
Maßstab 1 : 5.000

OPLA
Bürogemeinschaft für
Ortsplanung & Stadtentwicklung
Architekten und Stadtplaner
Otto-Lindenmeyer-Str. 15, 86153 Augsburg
Tel: 0821 / 508 93 78 0
Fax: 0821 / 508 93 78 52
Mail: info@opla-augsburg.de
I-net: www.opla-d.de

Projektr.: 17098
Bearbeitung: Sabrina Kaeschner, M. Sc.

Fassung vom 21.02.2019



AUSZUG AUS DER TOPOGRAPHISCHEN KARTE, ohne Maßstab
ATKIS: © 2017 Bayerische Vermessungsverwaltung