

B PLANZEICHEN (AUSZUG) NACH DEM WIRKSAMEN FLÄCHENNUTZUNGSPLAN

Für den Ausschnitt aus dem wirksamen Flächennutzungsplan gilt die Zeichenerklärung gemäß dem wirksamen Flächennutzungsplan

Art der baulichen Nutzung



Sonderbauflächen (Zweckbestimmung "Lager für Erdaushub, recycelte Materialien & Bauschuttrecycling")

Grünflächen



Grünflächen

Landwirtschaft



Flächen für die Landwirtschaft

Sonstiges



Geltungsbereich der 13. Änderung des Flächennutzungsplanes



Altlast / Altlastverdachtsflächen

A1 AUSSCHNITT AUS DEM WIRKSAMEN FLÄCHENNUTZUNGSPLAN



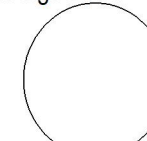
A2 AUSSCHNITT AUS DEM GEÄNDERTEN FLÄCHENNUTZUNGSPLAN



C VERFAHRENSVERMERKE

1. Der Marktgemeinderat hat in der Sitzung vom gemäß § 2 Abs. 1 BauGB die Aufstellung der 13. Änderung des Flächennutzungsplanes beschlossen. Der Aufstellungsbeschluss wurde am ortsüblich bekannt gemacht.
2. Die frühzeitige Öffentlichkeitsbeteiligung gemäß § 3 Abs. 1 BauGB mit öffentlicher Darlegung und Anhörung für den Vorentwurf der 13. Änderung des Flächennutzungsplanes in der Fassung vom hat in der Zeit vom bis stattgefunden.
3. Die frühzeitige Beteiligung der Behörden und sonstigen Träger öffentlicher Belange gemäß § 4 Abs. 1 BauGB für den Vorentwurf der 13. Änderung des Flächennutzungsplanes in der Fassung vom hat in der Zeit vom bis stattgefunden.
4. Zu dem Entwurf der 13. Änderung des Flächennutzungsplanes in der Fassung vom wurden die Behörden und sonstigen Träger öffentlicher Belange gemäß § 4 Abs. 2 BauGB in der Zeit vom bis beteiligt.
5. Der Entwurf der 13. Änderung des Flächennutzungsplanes in der Fassung vom wurde mit der Begründung gemäß § 3 Abs. 2 BauGB in der Zeit vom bis öffentlich ausgelegt.
6. Der Markt Mering hat mit Beschluss des Marktgemeinderats vom die 13. Änderung des Flächennutzungsplanes gem. § 10 Abs. 1 BauGB in der Fassung vom festgestellt.

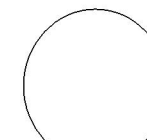
Markt Mering, den



(Siegel)

Florian A. Mayer, 1. Bürgermeister


7. Das Landratsamt hat die 13. Änderung des Flächennutzungsplanes mit Bescheid vom AZ gemäß § 6 BauGB genehmigt.



(Siegel)

8. Ausgefertigt

Markt Mering, den




(Siegel)

Florian A. Mayer, 1. Bürgermeister

9. Die Erteilung der Genehmigung der 13. Änderung des Flächennutzungsplanes wurde am gemäß § 10 Abs. 3 Halbsatz 2 BauGB ortsüblich bekannt gemacht. Die 13. Änderung des Flächennutzungsplanes mit Begründung wird seit diesem Tag zu den üblichen Dienststunden in der Gemeinde zu jedermanns Einsicht bereitgehalten und über dessen Inhalt auf Verlangen Auskunft gegeben. Die 13. Änderung des Flächennutzungsplanes ist damit rechtswirksam. Auf die Rechtsfolgen der §§ 214 und 215 BauGB wurde in der Bekanntmachung hingewiesen.

Markt Mering, den




(Siegel)

Florian A. Mayer, 1. Bürgermeister

MARKT MERING

Landkreis Aichach-Friedberg



13. Änderung des Flächennutzungsplanes
Änderungsbereich: Bbauungsplan Nr. 77 "Am Galgenbach"

A) Planzeichnung


VORENTWURF

Fassung vom 11.08.2023

OPLA

BÜROGEMEINSCHAFT FÜR ORTSPLANUNG UND STADTENTWICKLUNG
 Architekten & Stadtplaner
 Otto-Lindenmeyer-Str. 15
 86153 Augsburg
 Tel: 0821 / 50 89 378-0
 Fax: 0821 / 50 89 378-52
 Mail: info@opla-augsburg.de
 I-net: www.opla-d.de

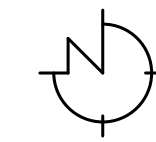
Ausgefertigt
 Mering, den



(Siegel)

Florian A. Mayer, 1. Bürgermeister

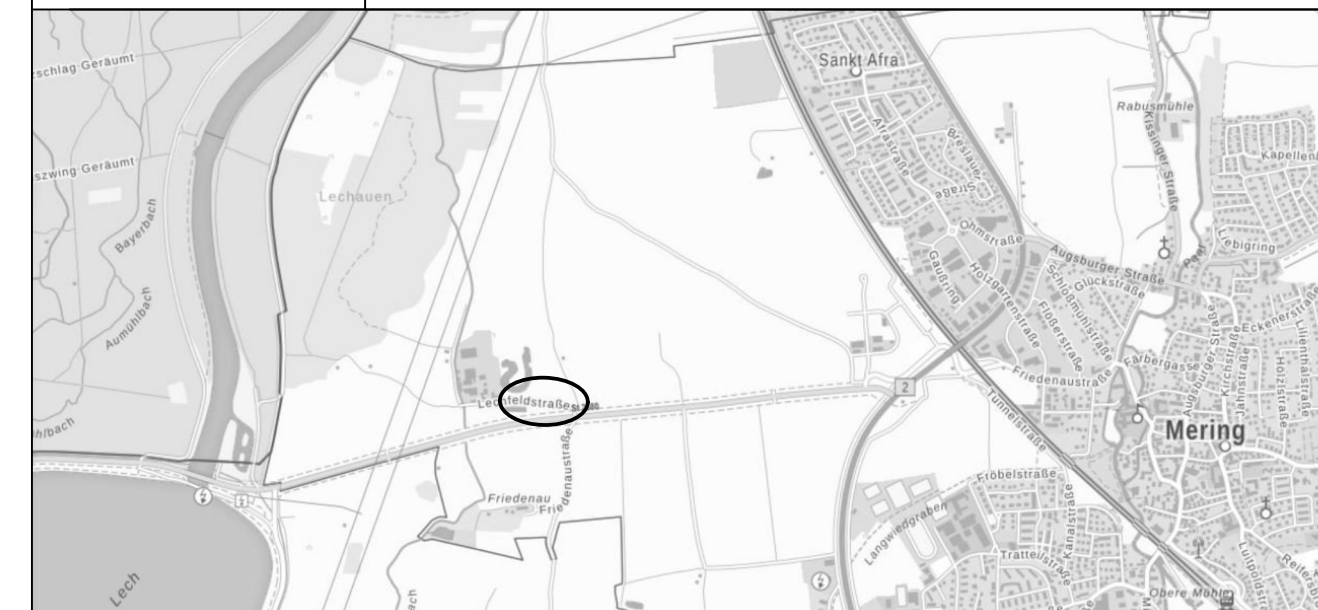
Projektnummer: 21082



Maßstab 1 : 5.000

Blatt 1/1

Bearbeitung:
 SK



AUSZUG AUS DER TOPOGRAPHISCHEN KARTE, OHNE MASSSTAB
 Geobasisdaten: © Bayerische Vermessungsverwaltung 2021