
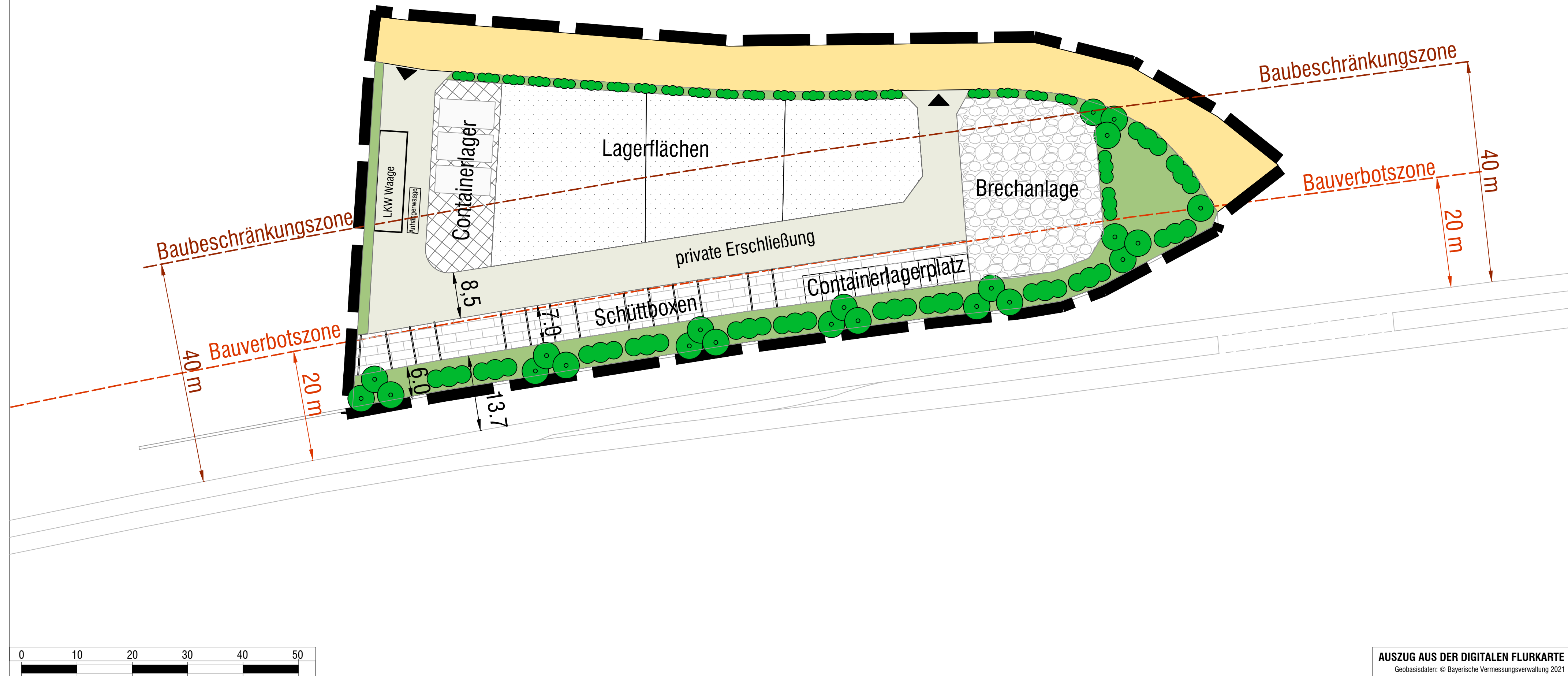


PLANZEICHNUNG

Maßstab 1 : 500



AUSZUG AUS DER DIGITALEN FLURKARTE
Geobasisdaten: © Bayerische Vermessungsverwaltung 2021

LEGENDE

	Umgriff des Vorhaben- und Erschließungsplan		Containerlager
	Flurstücksgrenzen mit Flurstücksnummer		Lagerflächen
	Ein- und Ausfahrt		Bauschuttbrech- und Klassieranlagen
	Container für Material- und Werkzeuglager und eines Büroraumes		Schüttboxen und Containerlagerplatz
	LKW-Waage und Anhängerwaage		private Verkehrsfläche
	Schüttboxen und Container		Erschließungsstrasse
	Bauverbotszone		Eingrünung mit Gehölzen und Sträuchern
	Baubeschränkungszone		
	Bemaßung in Meter		

Schreiner Abbruch GmbH Mering

Am Mühlanger 11b
86415 Mering
Telefon 0 82 33/74 41 85
Fax 0 82 33/74 41 84
Mobil 01 74/315 06 65
schreiner@schreiner-abbruch.de
www.schreiner-abbruch.de

VORHABEN- UND ERSCHLIESSUNGSPLAN für den Vorhabenbezogenen Bebauungsplan Sondergebiet "Lager für Erdaushub, recycelte Materialien & Bauschuttrecycling"

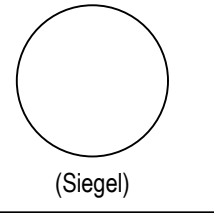
FL.-NR. 3231/9; 3178 (TF)

Planzeichnung

Fassung vom 11.08.2023

OPLA
BÜROGEMEINSCHAFT
FÜR ORTSPLANUNG
UND STADTENTWICKLUNG
Architekten & Stadtplaner
Otto-Lindemeyer-Str. 15
86153 Augsburg
Tel: 0821 / 50 89 378-0
Fax: 0821 / 50 89 378-52
Mail: info@opla-augsburg.de
I-net: www.opla-d.de

Ausgefertigt
Mering, den
Florian A. Mayer, 1. Bürgermeister



Projektnummer: 21082
Maßstab 1 : 500
Blatt 1/1
Bearbeitung:
WD; EE



AUSZUG AUS DER TOPOGRAPHISCHEN KARTE, OHNE MASSSTAB
Geobasisdaten: © Bayerische Vermessungsverwaltung 2021